

COMUNE DI COLOGNOLA AI COLLI
Provincia di Verona

VAR n. 8 al PI
art. 17 L.R. 11/2004

Tavola

4

5

Scala

1:1000

**CENTRO STORICO - DESTINAZIONI D'USO EDIFICI ED
AREE SCOPERTE - GRADI DI PROTEZIONE**
sezione E dall'isolato 54 all'isolato 56
Stesura Coordinata Variante n. 8

- P.I. approvato con D.C.C. n. 9 del 12 aprile 2010
Progettazione arch. Valentino Gornio
- P.I. n. 1 approvato con D.C.C. n. 53 del 28 novembre 2011
- P.I. n. 2 approvato con D.C.C. n. 28 del 19 settembre 2013
- P.I. n. 3 approvato con D.C.C. n. 50 del 28 novembre 2014
- P.I. n. 4 approvato con D.C.C. n. 35 del 02 settembre 2014
- P.I. n. 5 approvato con D.C.C. n. 11 del 02 marzo 2015
- P.I. n. 6 approvato con D.C.C. n. 12 del 02 marzo 2015
- P.I. n. 7 approvato con D.C.C. n. 18 del 30 aprile 2015
- P.I. n. 8 adottato con D.C.C. n. 17 del 18 aprile 2016 e approvato
con D.C.C. n. 38 del 20 luglio 2016

Progettazione - Quadro Conoscitivo

**STUDIO DI
PIANIFICAZIONE TERRITORIALE E
PROGETTAZIONE URBANISTICA**
arch. DANIEL MANTOVANI
collaboratori:
arch. Andrea Mantovani
arch. Mattia Filippini
arch. junior Valentina Mantovani
plan. terr. Kasia Brunelli

Compatibilità Idraulica

Responsabile del Procedimento

Sindaco

Progettista

geom. Giancarlo Zenaro

Avv. Claudio Carcereri De Prati

arch. Daniel Mantovani

settembre 2016

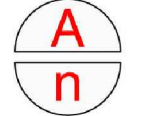
STATO DI FATTO
DESTINAZIONI D'USO EDIFICI ED AREE SCOPERTE

LEGENDA



Perimetro Centro Storico

NTO Titolo V Art.74



Indicatore zona omogenea: Centro Storico

Indicatore progressivo di zona (numerazione isolati)


DESTINAZIONI D'USO PRIVATO




Residenza



Accessori alla residenza



Attività commerciali e direzionali



Laboratori artigianali



Annessi rustici



Altro

SPAZI LIBERI CON DESTINAZIONE D'USO PRIVATO



Verde privato di pertinenza



Superfici scoperte pavimentate



Spazi non qualificati



Parcheggi privati

DESTINAZIONI D'USO PUBBLICO



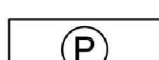
Edifici destinati a servizi pubblici



Spazi connettivi: aree scoperte pavimentate d'interesse comune,
percorsi pedonali



Aree a verde per attrezzature d'interesse comune



Parcheggi pubblici



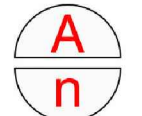
STATO DI FATTO - GRADI DI PROTEZIONE

LEGENDA



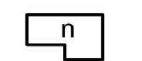
Perimetro Centro Storico

NTO Titolo V Art.74



Indicatore zona omogenea: Centro Storico

Indicatore progressivo di zona (numerazione isolati)



Numerazione edifici corrispondenti alle schede

GRADI DI PROTEZIONE (GP):


NTO Titolo V Art.76



RESTAURO FILOLOGICO (GP 1)



RESTAURO E RISANAMENTO CONSERVATIVO (GP 2)



RESTAURO PROPOSITIVO (GP 3)



RISTRUTTURAZIONE PARZIALE TIPO A (GP 4)



RISTRUTTURAZIONE PARZIALE TIPO B (GP 5)



RISTRUTTURAZIONE GLOBALE (GP 6)




DEMOLIZIONE E RICOSTRUZIONE (GP 7)



DEMOLIZIONE SENZA RICOSTRUZIONE (GP 8)



RISTRUTTURAZIONE URBANISTICA (GP 9)



ADEGUAMENTO AMBIENTALE (GP 10)




CINTA MURARIA: MURATURA DI BROLO IN PIETRA E SASSO

Ammessi solo interventi manutentivi e conservativi



ELEMENTO PUNTUALE

Ammessi solo interventi manutentivi e conservativi



PORTALE IN PIETRA

Ammessi solo interventi manutentivi e conservativi

