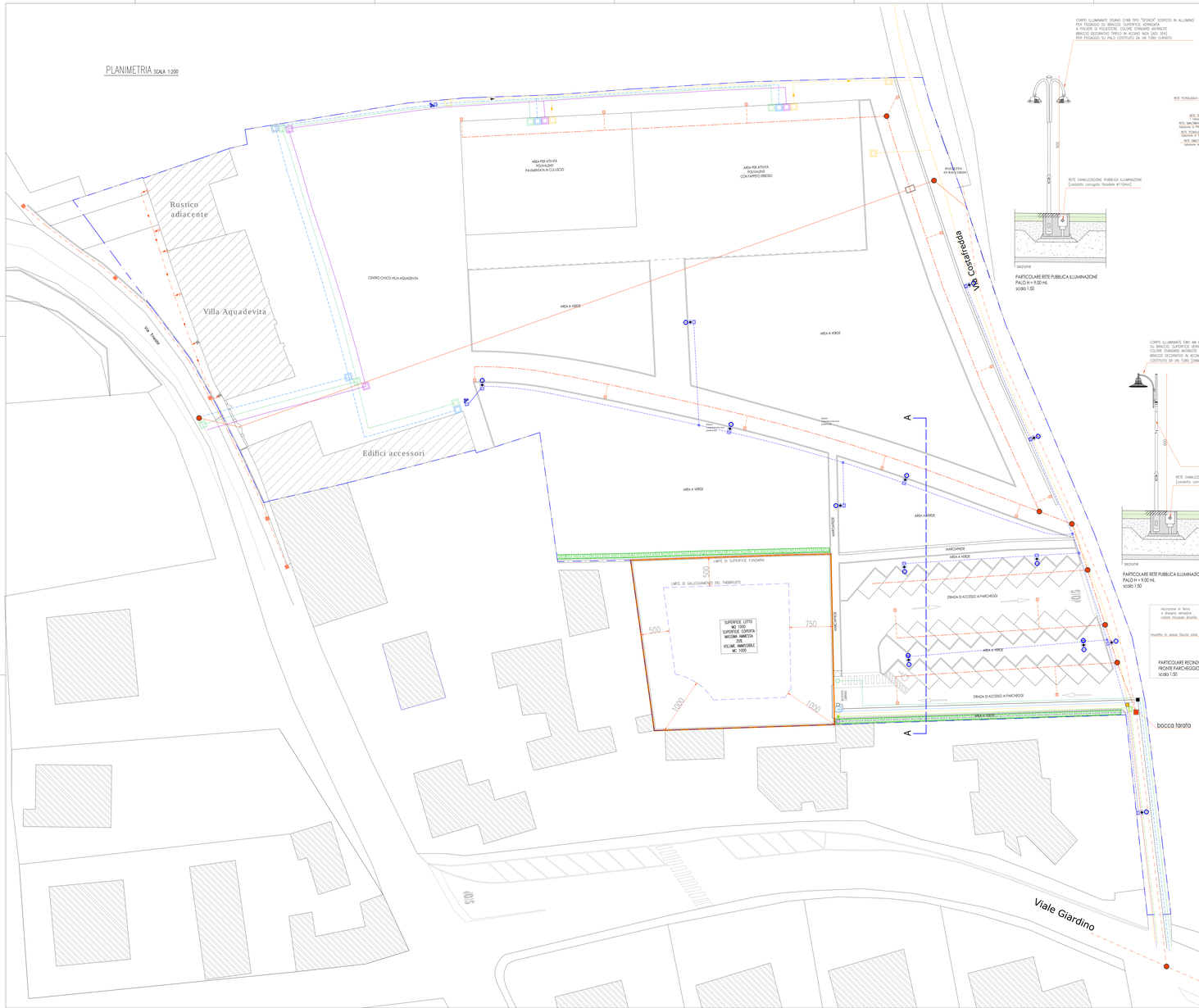
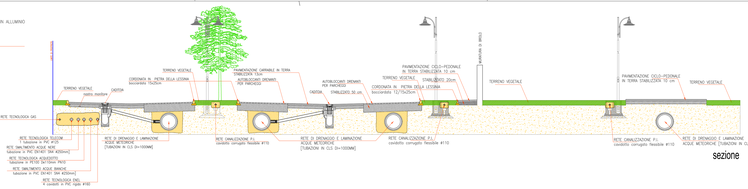
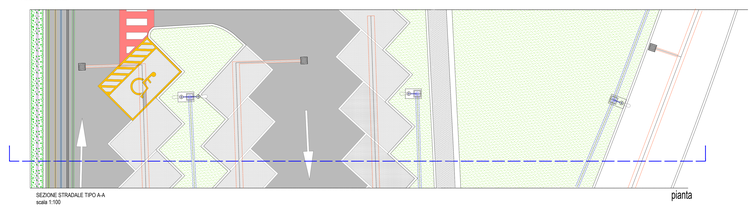
PLANIMETRIA SCALA 1:200

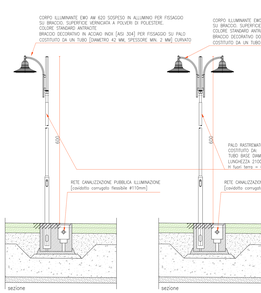


PARTICOLARE RETE PUBBLICA ILLUMINAZIONE
PALO H = 9.00 mt.
scala 1:50






SEZIONE STRADALE TIPO A-A
scala 1:100

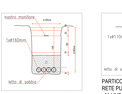


PARTICOLARE RETE PUBBLICA ILLUMINAZIONE
PALO H = 9.00 mt.
scala 1:50

PARTICOLARE RETE PUBBLICA ILLUMINAZIONE
PALO H = 9.00 mt.
scala 1:50



PARTICOLARE RECINZIONE FRONTE PARCHEGGIO LOTTO 1
scala 1:50

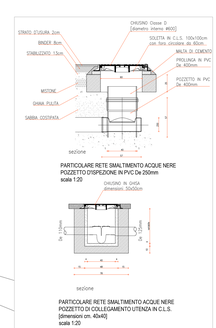


PARTICOLARE RETE ENEL
n°4 LINEE DI DORSALE COMPOSTE DA n°4 CAVIDOTTI IN PVC Ø160 mm.
scala 1:50



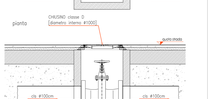
PARTICOLARE
RETE PUBBLICA ILLUMINAZIONE
n°1 LINEA DI DORSALE COMPOSTA DA n°1 CAVIDOTTO CORRUGATO FLESSIBILE Ø110 mm.
scala 1:50

bocca tarata



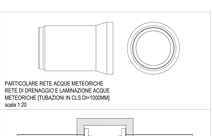
PARTICOLARE RETE SMALTIMENTO ACQUE NERE
POZZETTO D'ISPEZIONE IN PVC De 250mm
scala 1:20

PARTICOLARE RETE SMALTIMENTO ACQUE NERE
POZZETTO DI COLLEGAMENTO UTENZA IN C.L.S.
(dimensioni cm. 40x40)
scala 1:20

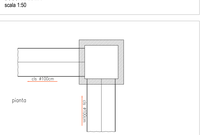


Pozzetti di ispezione e raccordo per formazione sifone di attraversamento linea acque nere

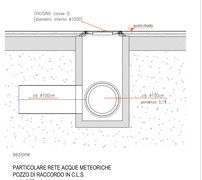
PARTICOLARE SIFONE
LINEA ESISTENTE DI TROPPO PIENO ACQUE METEORICHE



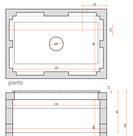
PARTICOLARE RETE ACQUE METEORICHE
RETE DI DRENAGGIO E LAMINAZIONE ACQUE METEORICHE (TUBAZIONI IN CLS Di=1000MM)
scala 1:20



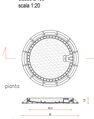
PARTICOLARE RETE ACQUE METEORICHE
BOCCA TARATA
scala 1:50



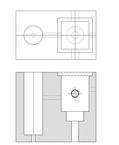
PARTICOLARE RETE ACQUE METEORICHE
POZZO DI RACCORDO IN C.L.S.
scala 1:50



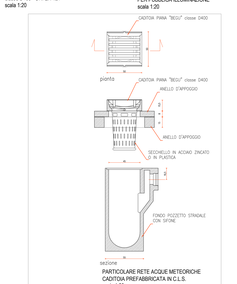
PARTICOLARE RETE TELECOM
POZZETTO PREFABBRICATO IN C.A.
classe D400
scala 1:20



PARTICOLARE RETE ACQUE METEORICHE
CHIUSINO IN GHISA E C.L.S. "TRAFFIC"
classe D400 - UNI EN 124
scala 1:20



PARTICOLARE PUNTO IN C.L.S.
CON POZZETTO (dimensioni cm. 75x115)
PER PUBBLICA ILLUMINAZIONE
scala 1:20



PARTICOLARE RETE ACQUE METEORICHE
CADITOIA PREFABBRICATA IN C.L.S.
scala 1:20

LEGENDA

- AMBITO DI INTERVENTO: COMPARTO "A" [in colore blu a tratto-punto]
- LIMITE DI SUPERFICIE FONDIARIA
- SAGOME LIMITE DI CALLEGGIAMENTO DEI FABBRICATI
- linea elettrica ENEL [tubazioni in PVC #160 Bassa Tensione]
- pozzetto linea ENEL d'immissione ai lotti [50x50cm]
- linea Telecom principale [tubazioni in PVC #125]
- linea Telecom di immissione ai lotti [tubazioni in PVC corrugato #75]
- pozzetto linea Telecom [120x60cm]
- pozzetto linea Telecom di immissione ai lotti [40x40cm]
- linea gas
- pozzetto linea gas di immissione ai lotti
- linea acquedotto [tubazioni in PE100 De140mm PN16]
- linea acquedotto [tubazioni in PE100 De110mm PN16]
- camaretta di manovra
- linea esistente di troppo pieno acque meteoriche [tubazioni in CLS Di=600mm]
- rete di drenaggio e laminazione acque meteoriche [tubazioni in CLS Di=1000mm]
- linea esistente di raccolta acque meteoriche [tubazioni in CLS Di=800mm]
- linea di raccolta acque meteoriche [tubazioni in PVC Di=200mm]
- pozzetto di raccordo e ispezione linea di raccolta acque meteoriche
- pozzetto a cadituia raccolta acque meteoriche
- bocca tarata
- sifone linea esistente di troppo pieno acque meteoriche
- linea fognatura esistente acque nere [tubazioni in PVC EN1401 SN4 #250mm]
- linea fognatura acque nere [tubazioni in PVC EN1401 SN4 #160mm]
- pozzetto ispezione rete smaltimento acque nere
- pozzetto d'immissione alla fognatura con sifone ed ispezione tipo "Verona"
- linea elettrica pubblica illuminazione [tubazioni in PVC #110mm]
- palo illuminazione pubblica a 1 via [H palo = 6,00m]
- palo illuminazione pubblica a 2 vie [H palo = 6,00m]
- palo illuminazione pubblica a 3 vie [H palo = 12,00m]
- pozzetto portapalo linea pubblica illuminazione
- pozzetto per stacchi linea pubblica illuminazione [30x30cm]
- linea acque bianche [tubazioni in PVC EN1401 SN4 #250mm]
- linea acque bianche [tubazioni in PVC EN1401 SN4 #160mm]
- pozzetto ispezione rete smaltimento acque bianche
- pozzetto d'immissione alla rete smaltimento acque bianche

alberti&fasoli - studio di architettura
via Carlo Pisacane 16 - 20124 Milano - telefono 02 / 29 52 02 - fax 02 / 29 52 03 - mail albertifasoli@gmail.it

COMUNE DI COLOGNOLA AI COLLI — PROVINCIA DI VERONA

COMUNE DI COLOGNOLA AI COLLI

PIANO PARTICOLAREGGIATO DI INIZIATIVA PUBBLICA, DENOMINATO SCHEDA DI PIANO NORMA 8 – VILLA AQUADEVITA



Committente
COMUNE DI COLOGNOLA AI COLLI

Progettista
arch. Francesco Fasoli

TITOLO: Progetto di piano Aquadevita particolareggiato struttura.dwg	TAV. 08	OGGETTO: ELABORATO OPERE DI URBANIZZAZIONE INFRASTRUTTURE
FORMATO: A1(x2)(x3)	SCALA: 1:200	

IL PRESENTE ELABORATO È DI PROPRIETÀ DI ALBERTI & FASOLI, STUDIO DI ARCHITETTURA E NON PUÒ ESSERE MODIFICATO O COPIATO NÉ DIVULGATO SENZA AUTORIZZAZIONE SCRITTA. LA RIPRODUZIONE AUTORIZZATA DEVE CITARE LA FONTE. IL PRESENTE ELABORATO DEVE ESSERE CONSERVATO CON CURA. SUBITO DOPO L'USO, RESTITUIRE AL MITTENTE.